



# Agencia Națională pentru Protecția Mediului

## Agencia pentru Protecția Mediului Vrancea

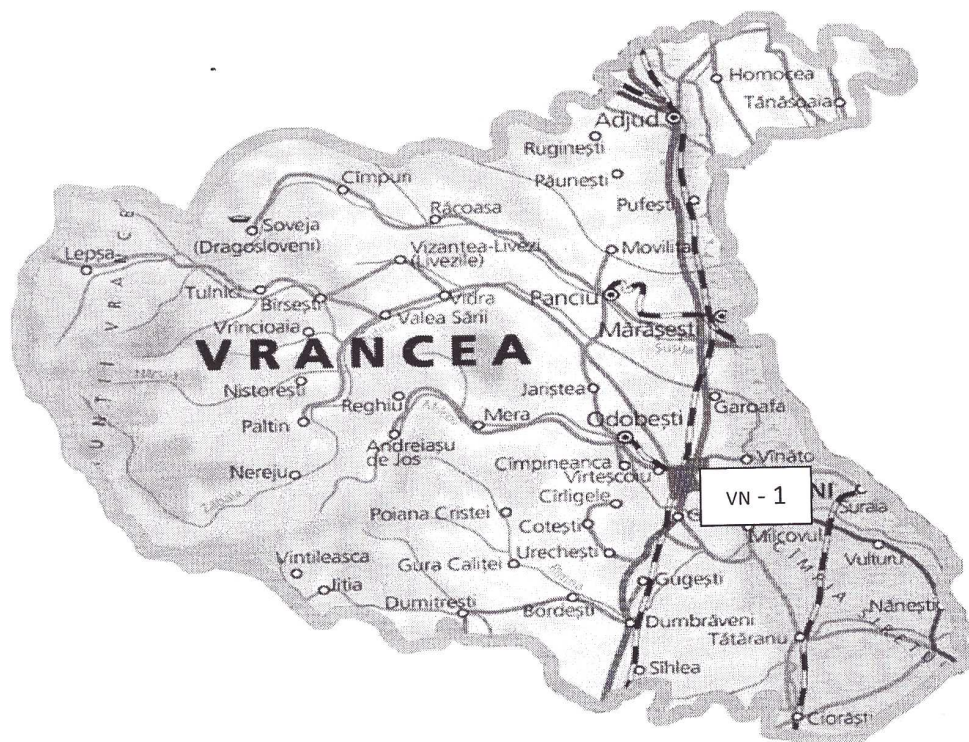
Nr. 2374 din 06.03.2018

### INFORMARE

#### Evoluția calității aerului în luna februarie 2018

Prezentăm mai jos evoluția indicelui general de calitate a aerului din rețeaua locală de monitorizare a calității aerului .

Amplasarea stației de monitorizare în județ



Legenda :

VN - 1 : drum județean Focșani-Suraia



## A.Evoluția indicelui general de calitate a aerului la stația din rețeaua locală de monitorizare

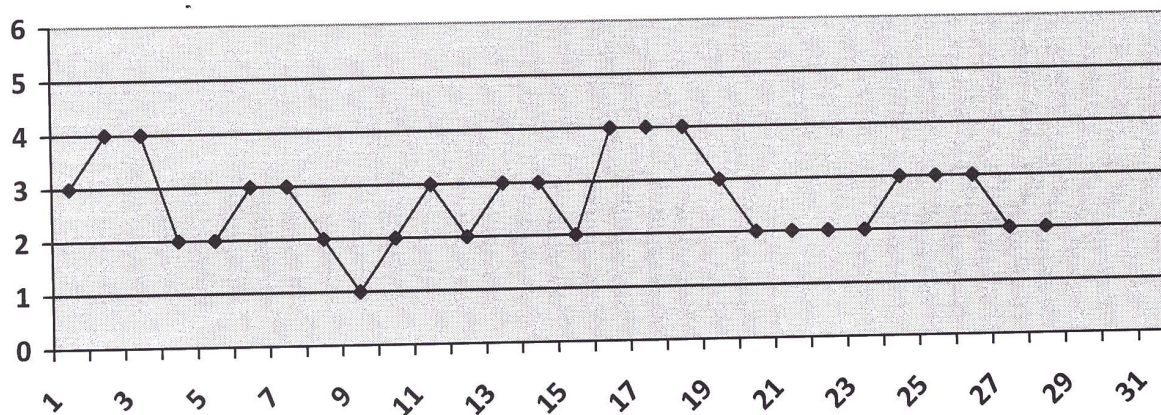
În conformitate cu prevederile Ord.MMDD nr.1095/2007 pentru aprobarea Normativului privind stabilirea indicilor de calitate a aerului în vederea facilitării informării publicului, indicele general se stabilește prin sistemul calificativelor asociate celor șase valori ale indicilor generali și ale indicilor specifici, ca fiind cel mai mare dintre indicii specifici corespunzători poluanților monitorizați.

Indicele specific de calitate a aerului, pe scurt „indice specific”, reprezintă un sistem de codificare a concentrațiilor înregistrate pentru fiecare dintre următorii poluanți: dioxid de sulf ( $SO_2$ ); dioxid de azot ( $NO_2$ ); ozon ( $O_3$ ); monoxid de carbon (CO); pulberi în suspensie ( $PM_{10}$ ).

Indicele general se stabilește ca fiind cel mai mare dintre indicii specifici corespunzători poluanților monitorizați, pe baza cărora s-a adoptat sistemul calificativelor și codul culorilor, prin numere întregi cuprinse între 1 și 6, fiecare număr corespunzând unei culori și calificativ, după cum se prezintă mai jos.

1	2	3	4	5	6
EXCELENT	FOARTE BUN	BUN	MEDIU	RĂU	FOARTE RĂU

Stația: VN-1 ; adresa : drum județean Focșani- Suraia (incintă SC CUP RA)



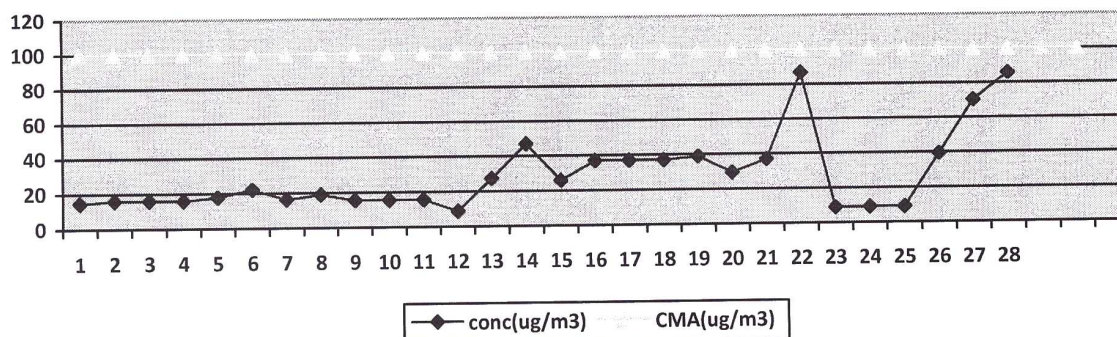
În luna februarie 2018, nu s-au înregistrat depășiri ale valorilor limită de emisie la niciunul dintre poluanții măsurați

Datele sunt furnizate de stația automată din Rețeaua Națională de Monitorizare a Calității Aerului Vrancea.

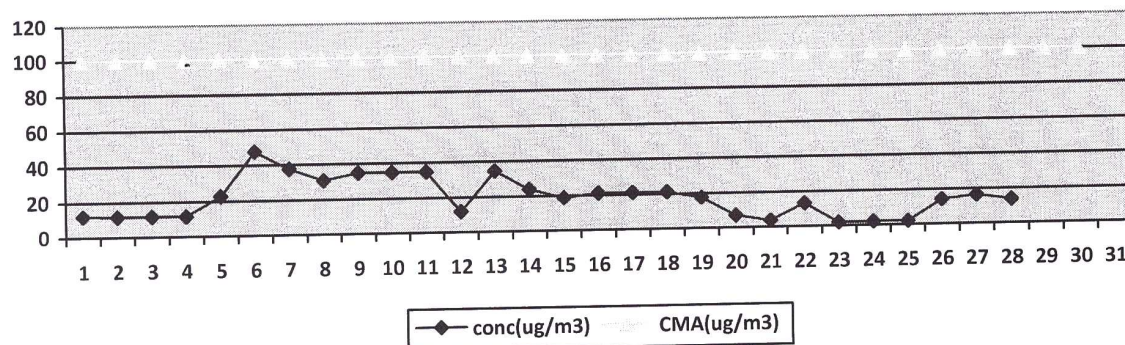


**B.Variația concentrațiilor medii zilnice măsurate pentru indicatorii monitorizați prin rețeaua manuală**

**Punctul de prelevare: APM Vrancea; poluantul măsurat: amoniac ( $\text{NH}_3$ ) - adresa: str.Dinicu Golescu nr.2**



**Punctul de prelevare: Focșani Sud; poluantul măsurat: amoniac ( $\text{NH}_3$ ) - adresa: str.Stadionului**



Datele sunt furnizate în urma prelevării manuale și determinărilor chimice efectuate în laboratorul APM Vrancea.

**Director executiv,  
Valentin LOGODINSCHI**



Contact APM VRANCEA  
Nume/prenume: Loredana Caștă  
Adresă de e-mail: [office@apmvn.anpm.ro](mailto:office@apmvn.anpm.ro) Telefon: 0237/216812



**AGENȚIA PENTRU PROTECȚIA MEDIULUI VRANCEA**  
Str. Dinicu Golescu nr. 2, Focșani, jud. Vrancea  
E-mail: [office@apmvn.anpm.ro](mailto:office@apmvn.anpm.ro); Tel. 0237/216812; Fax. 0237/239584