



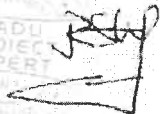


PROCES VERBAL

al **Conferinței I de amenajare** pentru avizarea temei de proiectare privind amenajamentul silvic al fondului forestier proprietate privată aparținând persoanei fizice **Drăgușin Ioana Ileana Alexandra**, U.P. III Bradu Mare, județul Vrancea

Participanți :

1. Ing. Vasile Bercaru – delegat Garda Forestieră Focșani 
2. Prof. Dr. Ing. Ștefan Tamaș – expert C.T.A.P. S.C. Radu Proiect Expert S.R.L. 
3. Ing. Ioaneș Florin – șef Ocolul Silvic Privat Chiojdeni 
4. Dna Drăgușin Ioana Ileana Alexandra, – proprietar 
6. Ing. Ștefan Radu – șef proiect S.C. Radu Proiect Expert S.R.L. 



În conformitate cu prevederile din "Norme tehnice pentru amenajarea pădurilor" s-a analizat tema de proiectare pentru reamenajarea fondului forestier proprietate privată aparținând persoanei fizice **Drăgușin Ioana Ileana Alexandra, județul Vrancea**, cu o suprafață totală de 172.97 ha, ce are contract de prestări servicii silvice cu Ocolul Silvic Privat Chiojdeni, județul Vrancea.

În urma discuțiilor și analizelor s-au constatat următoarele :

1. Documente de proprietate

Dreptul de proprietate asupra acestor suprafețe s-a făcut în baza prevederilor Legii nr. 18/1991, Legii nr. 169/1997, Legii nr. 1/2000 și Legii nr. 247/2005.

Actele de proprietate asupra fondului forestier fiind: Titlu de Proprietate nr. 10653/02.2007 - Act de partaj voluntar nr. 3793/09.10.2007 și Titlu de proprietate nr. 10647/03.2007 - Act de partaj voluntar nr. 245/25.05.2009.

O copie a acestora va fi pusă la dispoziția proiectantului în vederea introducerii în amenajament, la capitolul documente de proprietate.

2. Suprafata totală a fondului forestier **proprietate privată aparținând persoanei fizice Drăgușin Ioana Ileana Alexandra, județul Vrancea care face obiectul reamenajării este de 172,97 ha, conform documentelor de proprietate.**

3. Constituirea unității de producție

Pentru fondul forestier **proprietate privată aparținând persoanei fizice Drăgușin Ioana Ileana Alexandra**, fost întocmit un amenajament distinct în anul 2013 și a fost preluat în baza legilor funciare de la Direcția Silvică Vrancea (Ocolul Silvic Dumitrești, U.P. IV Motnău), aceasta fiind la a doua amenajare în această formă.

În urma reamenajării denumirea unității de de producție va fi **U.P III Bradu Mare**, alcătuită din fondul forestier **proprietate privată aparținând persoanei fizice Drăgușin Ioana Ileana Alexandra**.

4. Limitele fondului forestier care va face obiectul amenajării sunt cele din documentele de proprietate. Din punct de vedere administrativ teritorial fondul forestier **proprietate privată aparținând persoanei fizice Drăgușin Ioana Ileana Alexandra județul Vrancea, ce face obiectul reamenajării este localizat pe raza comunei Chiojdeni, județul Vrancea.**

5. Numerotarea bornelor, parcelarului și subparcelarului

Cu ocazia lucrărilor de teren (descrieri parcelare) se va păstra numerotarea actuală a parcelelor. Pichetajul parcelar și subparcelar se va executa cu vopsea roșie, conform normelor de amenajare a fondului forestier în vigoare.

Bornele își vor păstra pe cât posibil numerele vechi. Dacă va fi necesar, se vor amplasa și borne noi, numerotate în continuarea celor existente.

Delimitările parcelare, limitele de proprietate și bornele vor fi executate de către proiectant împreună cu personalul de teren autorizat al prestatorului de servicii silvice contractat (Ocolul Silvic), iar cele subparcelare doar de către proiectant.

Subparcelarul se va reactualiza conform stării actuale a arboretelor, în concordanță cu criteriile de constituire a subparcelelor din prevederile OM 2536/2022 pentru aprobarea Normelor tehnice privind amenajarea pădurilor și a Ghidului de bune practici privind amenajarea pădurilor și se va materializa pe teren.

6. Baza cartografică

Se va utiliza baza cartografică formată din cele mai recente planuri restituite cu curbe de nivel la scara 1:5000.

În cazul în care se constată lipsa de planuri proiectantul împreună cu beneficiarul vor face demersurile necesare la OCPI pentru obținerea celei mai noi baze cartografice.

Ridicările în plan se vor executa cu precădere pentru subparcelele nou constituite și totodată acolo unde situația din teren o impune.

7. Ocupații și litigii

La data conferinței I nu au fost identificate suprafețe ca fiind ocupații și litigii.

8. Zonarea funcțională

La amenajarea anterioară fondul forestier **proprietate privată aparținând persoanei fizice Drăgușin Ioana Ileana Alexandra**, județul Vrancea, a fost încadrat în grupa I funcțională - categoriile funcționale:

2.a - păduri situate pe terenuri cu înclinarea mai mare de 35° (T II)-13,0ha;

2.I -păduri situate pe terenuri cu substrat litologice foarte vulnerabile la eroziuni și alunecări (T VI)-159,2ha

La actuala revizuire se vor aplica prevederile Ordinului nr. 766 din 23.07.2018 pentru aprobarea Normelor tehnice privind elaborarea amenajamentelor silvice, schimbarea categoriei de folosință a terenurilor forestiere.

În situația în care, în legislația de mediu referitoare la ariile naturale protejate sunt restricții, acestea se vor identifica prin includerea arboretelor în tipurile funcționale, grupele și subgrupele funcționale corespunzătoare restricțiilor impuse.

Mentionăm faptul că fondul forestier analizat nu se suprapune peste niciun Sit Natura 2000.

9. Subunități de gospodărire

În urma diferențierii măsurilor de gospodărire în raport cu intensitatea funcțională atribuită s-au constituit la actuala revizuire a amenajamentului următoarele subunități de gospodărire.

-SUP A -păduri destinate să producă arbori groși de calitate superioară care ocupă suprafața de 159,2 ha

-SUP M - păduri supuse regimului de conservare deosebită, cu o suprafață de 13,0 ha

La amenajarea actuală se recomandă reanalizarea constituirii subunităților de gospodărire.

Dacă pe parcursul desfășurării lucrărilor de teren va apărea necesitatea constituirii unor alte tipuri de subunități, proiectantul va aduce la cunoștința Conferinței a II-a de amenajare care va decide oportunitatea creării acestora.

10. Stabilirea telurilor de gospodărire și a bazelor de amenajare

10.1 Obiectivele social economice și ecologice, funcții

Obiectivele ecologice, sociale și economice se vor adopta funcție de situațiile concrete din teren.

Țelurile de gospodărire a pădurii se stabilesc în concordanță cu obiectivele ecologice, sociale și economice și cu respectarea dreptului de proprietate asupra pădurilor, exercitat potrivit prevederilor legale.

10.2 Bazele de amenajare propuse a se adopta sunt:

- regimul *codru*;
- compoziția țel: corespunzătoare tipului natural fundamental de pădure pentru arboretele exploatabile și compoziția țel la exploatabilitate pentru celelalte arborete;
- exploatabilitatea: de protecție pentru funcții multiple la arboretele încadrate în grupa I funcțională;
- tratamente: la alegerea tratamentelor se va avea în vedere structura pe care trebuie să o aibă arboretele pentru realizarea obiectivelor social economice și ecologice fixate prin amenajament, compoziția actuală a arboretelor și experiența locală, în vederea asigurării regenerării naturale în condiții economice avantajoase;
- ciclul: se va stabili în concordanță cu vârsta medie a exploatabilității, structura arboretelor, funcțiile atribuite și proveniența arboretelor; la amenajarea precedentă a fost adoptat un ciclu de 110 ani.

În funcție de restricțiile impuse de legislația de mediu, până la conferința a II-a de amenajare se va analiza și oportunitatea propunerii unor alte tratamente.

11. Administrarea fondului forestier

În prezent, pentru suprafața analizată, proprietarul are contract de prestări servicii silvice cu Ocolul Silvic Privat Chiojdeni, județul Vrancea, nr. 754 din 12.10.2012, actualizat prin Act Adicional nr. 150 din 30.01.2023.

12. Probleme speciale

◆ Proiectantul împreună cu prestatorul serviciilor silvice (ocolul silvic) al fondului forestier vor lua măsuri de reactualizare a limitelor parcelare și refacerea bornelor amenajistice.

◆ Proiectantul va analiza și propune noi categorii funcționale acolo unde condițiile staționale, orografice ale terenului sau obiectivele economice, sociale, de interes științific impun adoptarea acestora.

◆ Proiectantul va analiza dacă suprafața fondului forestier se suprapune cu arie naturală protejată și va propune noi categorii funcționale pentru suprafețele ce se suprapun cu situl Natura 2000 (în cazul suprapunerii).

◆ A fost solicitată prezența unui reprezentant din partea APM Vrancea prin adresa înregistrată la SC RADU PROIECT EXPERT SRL cu numărul 51 din data de 10.03.2023, dar nu s-au prezentat.

◆ Proprietarul are obligația demarării procedurii de evaluare de mediu, pentru planuri și programe, conform HG 1076/2004.

◆ După desfășurarea conferinței I de amenajare, proprietarul are obligația de a iniția procedura de evaluare de mediu pentru amenajamentele silvice, în vederea obținerii actului administrativ privind evaluarea de mediu, al autorității de mediu responsabile.

◆ Amenajamentul are ca scop îngrijirea, conservarea, protejarea și exploatarea durabilă a pădurilor, conform legii 46/2008 (Codul silvic) republicată în aug.2015 și normelor tehnice, respectând principiile continuității și permanenței pădurilor, eficacității funcționale, conservării și ameliorării biodiversității și principiul economic, precum și a altor regulamente și măsuri europene, care urmăresc integrarea amenajării pădurilor în acțiunile mai cuprinzătoare de amenajare a mediului.

◆ În caz de calamități (doborâturi și rupturi de vânt și de zăpadă, incendii, alunecări de teren, uscări anormale, etc.), măsurile de gospodărire impuse de situație vor fi dispuse de Ocolul Silvic care asigură serviciile silvice în conformitate cu legile în vigoare și normele tehnice silvice pentru amenajarea pădurilor. Acestea reglementează procedura și situațiile în care se solicită modificarea prevederilor amenajamentelor silvice.

◆ În sinteză, în funcție de gradul de vătămare a arboretelor din cauza factorilor destabilizatori (biotici sau abiotici) vor fi prevăzute următoarele măsuri:

- a) extragerea arborilor afectați (prin tăieri de igienă sau prin tăieri accidentale);
- b) extragerea integrală a materialului lemnos, urmată de împăduriri cu specii aparținând tipului natural fundamental de pădure;
- c) schimbarea compoziției-țel de regenerare.

◆ **Planul "Amenajamentul silvic U.P. III Bradu Mare"** - nu va prevedea niciun proiect viitor care să se încadreze în Anexa 1 sau Anexa 2 ale HG 445/2009, respectiv ale Directivei EIA nr.85/337/EEC, nu implică lucrări cu efecte nocive și ireversibile asupra mediului, nu propune lucrări de împădurire sau defrișare în scopul schimbării destinației terenului prevăzute în HG 445/2009 (modificata prin Hot.17/2012 pct 1) ART.2 litera b) punctul (iv) respectiv la ANEXA Nr.2 pct.1 (d), nu promovează lucrări cu impact relevant și efecte semnificative asupra mediului, habitatelor naturale, florei și faunei locale, a solului și biodiversității. (ex: construire, demolare, utilizare a terenului, indiguiri, devieri de cursuri de apă, etc) sau lucrări din care să rezulte contaminarea apei, solului și aerului.

◆ În urma punerii sale în aplicare, acest plan de amenajament nu va produce schimbări ale climei sau hidromorfologice în zonă

◆ Accesul spre suprafața ce constituie **U.P. III Bradu Mare** se va realiza numai pe drumurile de exploatare forestieră din zonă, iar dacă va fi necesară traversarea vreunui curs de apă se va amenaja traversarea cu podeț. Nu se permite accesul prin albiile și de-a lungul cursurilor de apă.

◆ Utilajele care se vor folosi nu se vor depozita în zona de protecție a cursurilor de apă. Schimburile de ulei și alimentarea cu carburanți se vor face în zone special amenajate.

◆ Pentru activitatea desfășurată se vor lua toate măsurile necesare pentru respectarea legislației în domeniul gospodăririi apelor și protejarea calității apelor de suprafață și subterane.

◆ Dacă, ulterior, se vor efectua lucrări și construcții pe ape sau în legătura cu apele, se vor obține actele de reglementare, avizele și autorizațiile de gospodărire a apelor prevăzute de legislație la momentul respectiv.

◆ Proprietarii declară pe propria răspundere că pentru suprafața detinută în proprietate, care face obiectul reamenajării, nu a demarat procedura de reamenajare cu alt proiectant autorizat și nu mai dețin alte suprafețe de fond forestier.

◆ După susținerea conferinței I de amenajare și recepției lucrărilor de amenajare – faza teren, în termen de 30 zile de la data desfășurării, șeful de proiect are obligația să încarce în SUMAL 2.0 AMENAJARE copia procesului verbal al conferinței I de amenajare și copia procesului verbal privind verificarea și recepția lucrărilor de teren.

◆ După finalizarea lucrărilor de teren, S.C. Radu proiect Expert S.R.L. va solicita verificarea și recepția lucrărilor de amenajare - faza teren la Garda Forestieră Focșani.

◆ Conferința I avizează Tema de proiectare elaborată pentru amenajarea fondului forestier **proprietate privată aparținând persoanei fizice Drăgușin Ioana Ileana Alexandra**, județul Vrancea, cu luarea în considerare a celor prevăzute în prezentul proces verbal.

Procesul verbal s-a întocmit în 5 (cinci) exemplare, câte unul pentru fiecare parte semnatară.

S.C. RADU PROIECT EXPERT SRL BRAȘOV
Brasov, Str. Ioan Popasu, Nr. 2, Bl. M2, Parter, Ap. 2
Judetul Brasov
J8/752/2016
CUI 35896087
Mobil: 0740127542
Fax: 0368 469 796
Email: proiectexpert@yahoo.com

Nr 51/10.03.2023

Către,

Agenția pentru Protecția Mediului, județul Vrancea

In atentie Domnului Director

Referitor la desfășurarea conferinței I de amenajare a pădurilor pentru fondul forestier proprietate privată aparținând:

1. persoanelor fizice Buttu Iulia Ivona, Buttu Marta Alexandra și Bobulescu Maria Ana Teodora, U.P. I Tulburea, județul Vrancea, în suprafață de 620,0 ha;

2. persoanelor fizice Rădulescu Adrian Gheorghe și Rădulescu Șerban Petre Mihai, U.P. II Mogoș, județul Vrancea, cu o suprafață totală de 500,06 ha.

3. persoanei fizice Drăgușin Ioana Ileana Alexandra, U.P. III Bradu Mare, județul Vrancea, cu suprafața de 172,97 ha.

Stimate Domnule Director,

Vă solicităm delegarea și asigurarea mijloacelor necesare, unui reprezentant din cadrul Agenției pentru Protecția Mediului, județul Vrancea, în data de **17.03.2023** la sediul Gărzii Forestiere Focșani, ora **09.30**, în vederea participării la conferința I de amenajare a pădurilor pentru fondul forestier proprietate privată aparținând proprietarilor mai sus menționați.

Cu respect,
Administrator
Ing Ștefan Radu

