


S.C. OLIVIA DUAL S.R.L.









Soseaua Oltenitei, Nr. 113, Bl. 27, Sc. 3, Ap. 101,
sector 4, Bucuresti, cod postal 041 304
Tel.: 0744. 386. 593 Fax: 021/411.28.61
E-mail: oliviadual@yahoo.ro



Nr 62/09.05.2019

PROCES VERBAL
al Conferintei a II a de amenajare
privind amenajamentul silvic al fondului forestier proprietate publica si privata
aparținând persoanelor fizice și juridice constituite in Asociației Proprietarilor de
Paduri "Soveja-Campuri 2019", județul Vrancea

Participanți :

- | | | | |
|-------------------------|---|---|---|
| 1. ing Anton Virgil | reprezentant G.F. Focsani..... |  |  |
| 2. ing Geana Silviu | sef O.S.Soveja..... |  | |
| 3. ing Marcu Petre | consilier C.T.A.P. S.C OLIVIA DUAL S.R.L..... |  | |
| 4. ing Stan Marius | sef proiect S.C. OLIVIA DUAL S.R.L..... |  | |
| 5. ing Serediuc Leonard | proiectant S.C. OLIVIA DUAL S.R.L..... |  |  |
| 6. Rotundu Vasile | reprezentant proprietari..... |  | |

În conformitate cu prevederile din "Norme tehnice pentru amenajarea pădurilor" în vigoare, ne-am întrunit pentru a analiza și aviza planurile de cultură și exploatare ale amenajamentului fondului forestier proprietate publica si privata aparținând persoanelor fizice si juridice constituite in Asociației Proprietarilor de Paduri "Soveja-Campuri 2019", județul Vrancea obținut prin aplicarea legilor de proprietate – Legea nr. 18/1991, 169/1997, 1/2000, 247/2010.

1. Suprafața fondului forestier

Suprafața totală a fondului forestier proprietate publica si privata aparținând persoanelor fizice si juridice constituite in Asociației Proprietarilor de Paduri "Soveja-Campuri 2019", județul Vrancea care face obiectul amenajării este de 112.0 ha. conform documentelor de proprietate anexate.

Autenticitatea proprietatii se face prin Titlurile de proprietate si Procesele verbale de punere in posesie conform Contractul de asociere din 09.11.2018 autentificat prin Incheierea de legalizare copie nr. 439 din 15.03.2019 si prezentarea in anexa a tabelului cu proprietarii, actul de proprietate, codul numeric personal cat si localizarea la nivel de ocol silvic, unitate de productie, parcela.

2. Amplasamentul proprietății

Suprafața fondului forestier proprietate publica si privata aparținând persoanelor fizice si juridice constituite in Asociației Proprietarilor de Paduri “Soveja-Campuri 2019”, județul Vrancea provine din Directia Silvica Vrancea, Ocolul Silvic Soveja (U.P. I Soveja, U.P. II Campuri).

Din punct de vedere administrativ-teritorial, suprafața luată în studiu, se află pe raza U.A.T Soveja si U.A.T. Campuri, județul Vrancea. În prezent, suprafața fondului forestier proprietate publica si privata aparținând persoanelor fizice si juridice constituite in Asociației Proprietarilor de Paduri “Soveja-Campuri 2019”, județul Vrancea este administrată de Ocolul Silvic Soveja.

3. Baza cartografică folosită

Pentru determinarea suprafețelor și întocmirea hărților s-au folosit planuri de bază restituite, foi volante, la scara 1:5000, cu curbe de nivel (executate de I.G.F.C.O.T./I.C.S.P.S. în anii 1970) si documentatiile cadastrale intocmite.

4. Ocupații și litigii

Nu exista.

5. Repartiția fondului forestier pe categorii de folosințe

Repartiția fondului forestier pe folosințe se prezintă astfel:

A. Păduri și terenuri destinate împăduririi și reîmpăduririi: 111.7 ha, din care paduri 110.9 ha si 0.8 ha terenuri de reimpadurit.

D. Terenuri scoase temporar din fondul forestier: 0.3 ha (ocupatii si litigii).

6. Zonarea funcțională

În concordanță cu obiectivele social-economice fixate, condițiile staționale existente, țelurile de gospodărire adoptate și structura reală a arboretelor, fondul forestier a fost încadrat, la actuala amenajare, în grupa a I-a funcțională (111.7 ha), paduri cu functii speciale de protectie, în următoarele categorii funcționale:

- 1.2A – paduri situate pe stincarii, pe grohotisuri, pe terenuri cu eroziune in adancime, pe terenuri cu inclinare mai mare de 35 grade, iar cele situate pe substrat de flis, nisipuri sau pietrisuri, cu inclinarea mai mare de 30 grade (T II) – 4.2 ha;

- 1.2L - paduri situate pe terenuri cu substraturi litologice foarte vulnerabile la eroziuni si alunecare, cu pante cuprinse pana la limita de la categoria 2A (T IV) – 107.5 ha.

7. Subunități de gospodărire

În raport cu obiectivele urmărite și funcțiile de producție și de protecție stabilite au fost constituite următoarele subunități de producție sau protecție:

SUP A - Codru regulat – 106.7 ha;

SUP M - Păduri supuse regimului de conservare deosebită – 4.2 ha.

8. Bazele de amenajare

S-au adoptat următoarele baze de amenajare :

Regimul: codru;

Compoziția țel: corespunzătoare tipului natural fundamental de pădure pentru arboretele exploatabile și compoziția țel la exploatabilitate pentru celelalte arborete;

Exploatabilitatea: de protecție pentru arboretele încadrate în grupa I funcțională;

Tratamente – taieri progresive;

Ciclu - 110 ani.

9. Reglementarea procesului de producție

9.1. Analiza și adoptarea posibilității

La S.U.P. A s-au calculat următorii indicatori de posibilitate :

C.I. = 346 mc/an

Q = 2.3

m = 1.172

VD/10 = 1202 m³/an

VE/20 = 822 m³/an

VF/40 = 789 m³/an

VG/60 = 536 m³/an

Pci = 405 m³/an

Pded. = 482 m³/an

Pind. = 503 m³/an

P_{adoptată} = 482 m³/an

S-a adoptat posibilitatea de produse principale de **482 m³/an**, după valoarea indicatorului stabilit prin metoda claselor de varsta.

Cu lucrari de conservare se va parcurge anual **1.7 ha** cu un volum de extras de **14 m³/an**.

S-a prevăzut a se executa în deceniul care urmează următoarele cantități anuale de lucrări de îngrijire a arboretelor :

- degajari – **1.8 ha/an**;

- curatiri – **1.9 ha/an** cu un volum de extras de **7 m³/an**;

- rărituri – **0.4 ha/an** cu un volum de extras de **14 m³/an**.

Cu tăieri de igienă se estimează a se parcurge anual **40.5 ha** cu un volum de extras de **21 m³/an**.

9.2 Analiza și adoptarea planurilor decenale

Posibilitatea de produse principale se va recolta din arboretele din u.a. : 75, 87A, 113AB, 115AB, 123AE, 133BCDEFG, 138A, 139ABCDEFGH, 169A, 190B, 191A, 206A, 214ABCDEF, 216, 232AB, 243AB, 254ABC, 266ABCDEFG, 269, 277B, 295AB și 295C.

Cu lucrari de conservare se vor parcurge u.a. : 212ABCD și 247A.

Degajari s-au propus în arboretele din u.a. : 115C, 190A si 192A;
Curatiri s-au propus în arboretele din u.a. : 60A, 115C, 190A si 192A;
Rărituri s-au propus în arboretele din u.a. : 124CB si 209A.

9.3 Volumul de masa lemnoasa nerecoltata datorita functiilor de protective

Din tipul functional T2 – SUP M = 4.2 ha x 1.97 mc/an/ha = 8.3 mc/an

10. Probleme speciale :

- ◆ Lucrările de teren au fost recepționate prin procesul verbal nr. 136/28.11.2018
- ◆ Amenajamentul intră în vigoare la data de 01.01.2019 și are o valabilitate de 10 ani.
- ◆ Beneficiarul va parcurge procedura de evaluare de mediu pentru planuri și programe, conform cu H.G. 1076/2004.
- ◆ La încadrarea arboretelor în planurile de lucrări, proiectantul a analizat și aplicat prevederile Ordinului 3397/2012 privind stabilirea criteriilor și indicatorilor de identificare a pădurilor virgine și cvasivirgine în România.

Prezentul proces-verbal conține 4 pagini și s-a întocmit în 5 exemplare, câte unul pentru fiecare parte interesată.